
































Územní plán Žabovřesky

VÝKRES ŠIRŠÍCH VZTAHŮ

LEGENDA:


-  SILNICE I. TŘÍDY
-  SILNICE II. TŘÍDY
-  SILNICE III. TŘÍDY
-  ŽELEZNIČNÍ TRÁŤ
-  OCHRANNÉ PÁSMA LETIŠTĚ
-  PLOCHA (KORIDOR) PRO NÁVRH DOPRAVNÍ INFRASTRUKTURY
-  PLOCHA (KORIDOR) PRO NÁVRH TECHNICKÉ INFRASTRUKTURY
-  NATURA 2000 - evropsky významná lokalita
-  NATURA 2000 - ptáčí oblast
-  CHKO BLANSKÝ LES
-  NADREGIONÁLNÍ BIOCENTRUM FUNKČNÍ
-  REGIONÁLNÍ BIOCENTRUM FUNKČNÍ
-  NADREGIONÁLNÍ BIODOR FUNKČNÍ
-  REGIONÁLNÍ BIODOR FUNKČNÍ
-  LOKÁLNÍ BIOCENTRUM
-  LOKÁLNÍ BIODOR
-  OCHRANNÁ ZÓNA NADREGIONÁLNÍHO BIODORU
-  PŘÍRODNÍ REZERVACE A PAMÁTKA
-  PŘECHODNĚ CHRÁNĚNÁ PLOCHA
-  PODOLOVANÉ ÚZEMÍ
-  VÝHRADNÍ LOŽISKO NEROSTNÝCH SUROVIN
-  DOBÝVACÍ PROSTORY
-  EL. VEDENÍ VVN 110 KV VČETNĚ OCHRANNÉHO PÁSMA
-  VTL PLYNOVOD VČETNĚ BEZPEČNOSTNÍHO A OCHRANNÉHO PÁSMA

-  OBEC SE ZÁKLADNÍ OBČANSKOU VYBAVENOSTÍ (OBECNÍ ÚŘAD, RESTAURACE, PRODEJNA)
-  OBEC S OBČANSKOU VYBAVENOSTÍ OKRESNÍHO MĚSTA
-  VAZBY K OBČM S VYŠŠÍ KATEGORIÍ VYBAVENOSTI
-  VAZBA ŠKOLA
-  VAZBA ŠKOLKA
-  VAZBA KOSTEL
-  VAZBA HRŠTĚ
-  VAZBA POŠTA
-  VAZBA SLUŽEBNA POLICIE
-  VAZBA LÉKAŘ
-  VAZBA HASIČI
-  VAZBA ŽELEZNIČNÍ NÁDRAŽÍ
-  VAZBA AUTOBUSOVÉ NÁDRAŽÍ
-  ROZVOJOVÁ OSA
-  ROZVOJOVÁ OBLAST

-  HRANICE ŘEŠENÉHO ÚZEMÍ OBCE
-  HRANICE - ORP
-  HRANICE SOUSEDIČÍCH OBČÍ
-  HRANICE KATASTRÁLNÍHO ÚZEMÍ
-  PLOCHY LESNÍ
-  PLOCHY VODNÍ A VODOHOSPODÁRSKÉ
-  URBANIZOVANÉ ÚZEMÍ



Územní plán Žabovřesky

ČÁST: ODŮVODNĚNÍ ÚP		VÝKRES ŠIRŠÍCH VZTAHŮ	
PROJEKTOVÝ ATELIÉR AD s.r.o. ING. ARCH. JAROSLAV DANĚK			
HUSOVA 4, Č. BUDĚJOVICE, 370 01, TEL. 387 312 514, 605 277 998 www.atelierad.cz, atelierad@atelierad.cz, IČ 25194771, DIČ CZ25194771			
ZPRACOVATEL: ING. ARCH. JAROSLAV DANĚK			
KRESLIL: LUKÁŠ HOLEMÝ			
ZPRACOVATEL ÚSES: PŘEVZAT Z ÚAP ORP ČESKÉ BUDĚJOVICE			
ČÍSLO ZAKÁZKY: 33_2009	ČÍSLO VÝKRESU: 6	ČÍSLO PARÉ: 1	
DATUM: Říjen 2016	MĚŘÍTKO: 1 : 50 000		

ZÁZNAM O ÚČINNOSTI

DATUM NABYTÍ ÚČINNOSTI	
POŘIZOVATEL MAGISTRÁT MĚSTA ČESKÉ BUDĚJOVICE Odbor územního plánování OPRÁVNĚNÁ ÚŘEDNÍ OSOBA POŘIZOVATELE Ing. Luboš Lacina - vedoucí odboru	SPRÁVNÍ ORGÁN, KTERÝ ÚP VYDAL ZASTUPITELSTVO OBCE ŽABOVŘESKY starostka – LUCIE ELIÁŠOVÁ
RAZÍTKO A PODPIS:	RAZÍTKO A PODPIS:

