




LEGENDA

-  HRANICE PLOCHY ÚZEMNÍ STUDIE DLE ÚPD
 -  NAVRŽENÁ PARCELACE - PLOCHY BYDLENÍ
 -  NAVRŽENÉ KORIDORY DOPRAVNÍ INFRASTRUKTURY - VOZOVKA
 -  STÁVAJÍCÍ MÍSTNÍ KOMUNIKACE
 -  NAVRŽENÉ PLOCHY DOPRAVNÍ INFRASTRUKTURY - CHODNÍKY
 -  PĚŠÍ PROPOJENÍ
 -  ZKLIDNĚNÍ DOPRAVY
 -  VJEZD NA POZEMEK
 -  VSAKOVACÍ NÁDRŽ NA DEŠŤOVOU VODU
 -  STÁVAJÍCÍ RYBNÍK
 -  DĚTSKÉ HRŠTĚ - NÁVRH
 -  ROZHLEDOVÉ TROJÚHELNÍKY
 -  PŘEDPOKLÁDANÉ POLOHY VJEZDŮ / VSTUPŮ
 -  VYHRAZENÉ PARKOVACÍ MÍSTO
 -  MÍSTO PRO UKLÁDÁNÍ TRÍDĚNÉHO ODPADU
 -  POČET NAVRŽENÝCH PARCEL PRO RD
 -  PILÍŘ PRO PŘÍPOJKY ROZVODŮ
 -  VEŘEJNÉ OSVĚTLENÍ - NÁVRH
 -  STOŽÁR EL. VEDENÍ
 -  VODOVOD - STAV
 -  VODOVOD - NÁVRH
 -  KANALIZACE JEDNOTNÁ - STAV
 -  DEŠŤOVÁ KANALIZACE - NÁVRH
 -  SPLAŠKOVÁ KANALIZACE - NÁVRH
 -  TELEKOMUNIKAČNÍ KABEL
 -  EL. VEDENÍ VN 22 kW
 -  NAPOJOVACÍ MÍSTO - KANALIZACE
 -  NAPOJOVACÍ MÍSTO - VODOVOD
- LIMITY VYUŽITÍ ÚZEMÍ**
-  ÚZEMÍ S ARCHEOLOGICKÝMI NÁLEZY
 -  OCHRANNÉ PÁSMO EL. VEDENÍ

VED. PROJEKTANT	ZODP. PROJEKTANT	KRESLIL	KONTROLOVAL	Projektový atelier AD s.r.o. Ing. arch. Jaroslav Daněk, Husova 4, Č. Budějovice, 370 01 IČ 25194771, tel. 387 311 238, mobil 605 277 998	
Ing.arch.J.Daněk	Ing.arch.J.Daněk	Bc. M. Bednářová			
INVESTOR	Jaroslav Jindřle		FORMÁT	3xA4	
MÍSTO STAVBY	Obec Žabovřesky		DATUM	8/2019	
NÁZEV STAVBY	ÚZEMNÍ STUDIE ŽABOVŘESKY PLOCHY B-10		STUPEŇ PD	Územní studie	
			MĚŘITKO	1:1000	
			Č. ZAKÁZKY	32_2019	
			ARCHIVNÍ Č.		
VÝKRES	DOPRAVNÍ A TECHNICKÁ INFRASTRUKTURA		ČÍS. KOPIE	ČÍS. VÝKRESU	
				4	